Крупнейшие реки России

Материал для самостоятельной работы
Учитель географии МБОУ лицей №6 Якушева Т.П.

Россия является крупнейшим государством в мире (её площадь составляет 17,12 миллиона км^2, а это 12 % земной суши), по её территории протекает около 3-х миллионов рек. Большая часть не отличается большими размерами и имеет относительно небольшую длину, их общая протяженность составляет 6,5 миллиона км.
Уральскими горами и Каспийским морем территория России делится на европейскую и азиатскую часть. Реки европейской части относятся к бассейнам таких морей как Черное и Каспийское, Балтийское и к бассейну Северного Ледовитого океана. Реки азиатской части – бассейнам Северного Ледовитого и Тихого океанов.

Крупные реки России

Крупнейшие реки европейской части - Волга, Дон, Ока, Кама, Северная Двина, некоторые берут начало в России, но впадают в моря на территории других стран (например, исток реки Западная Двина - Валдайская возвышенность, Тверская область РФ, устье - Рижский залив, Латвия). Через азиатскую часть протекают такие реки, отличающиеся крупными размерами как Обь, Енисей, Иртыш, Ангара, Лена, Яна, Индигирка, Колыма.

Река Лена

Река Лена, длиной в 4400 км, - одна из самых длинных рек на нашей планете (7 место в мире), её истоки расположены вблизи глубоководного пресного озера Байкал в Средней Сибири.

Площадь её бассейна составляет 2490 тыс. км². Имеет западное направление течения, доходя до города Якутск, она меняет свое направление на север. Образуя в устье огромную дельту (её площадь 32 тысячи км^2), которая является самой большой на территории Арктики, Лена впадает в Море Лаптевых, бассейн Северного Ледовитого океана. *Река является главной транспортной артерией Якутии, её крупнейшие притоки реки Алдан, Витим, Вилюй, Олёкма.*

Река Лена в России

Одной из самых протяженных рек нашей планеты является могущественная река Лена. Питается речка за счет дождей и талых снегов. Половодье случается в весеннюю пору. Так как Лена находится в северной части территории Российской Федерации, то из-за вечной мерзлоты реке не удается напитываться грунтовыми водами. В отличие от других рек России, Лена отличается сильными ледоставом. Весной ледоход особенно мощный и часто образуются заторы, из-за которых и происходят серьезные наводнения. Весной уровень воды может увеличиваться практически до десяти метров.

Невозможно представить северные просторы страны без красавицы-речки. Хвойные леса и дремучая тайга раскинули свои просторы вдоль берегов Лены. Именно благодаря ей, и нескольким другим могучим речкам, Россию считают одним из самых богатых государств мира. Река дарит своему государству алмазы, золото и пушнину.

Длина реки Лена

Свое начало Лена берет невдалеке от Байкала. Направляется к Якутску, делает большой крюк и движется в северные районы России. Великая Лена обладает длиной более 4000 километров. Протекает по Иркутской области, затем направляется через Ленской, Олекминской городские округи, а также через районы Якутии. Максимальная глубина – 22 метра.

Исток реки Лена

(Исток Великой реки начинается с маленького озерца в уютном крае Байкала)

Маленькое озеро, соседствующее с Байкалом, является истоком реки Лены. Небольшой водоем, дающий жизнь могучей реке, в настоящее время не имеет никакого названия. От Байкала озеро находится в десяти километрах, над уровнем моря возвышается почти на 1400 метров. Другими словами, Лена берет свой исток в небольшом горном водоеме, не обладающего именем, который раскинулся на территории Байкальского хребта.

Невдалеке от начала реки возведена небольшая церковь. Многие туристы приезжают сюда, чтобы увидеть исток Лены, а также насладится окружающими живописными видами. Шишкинские горы являются самыми знаменитыми местами в верховьях реки. На древнейших скалах до наших времен сохранились рисунки первобытных людей, которые имеют историческое значение. Здесь можно увидеть изображенные сцены жертвоприношений, охоту и прочие наскальные «писаницы» древних народов. Именно эти места являются самыми обширными площадями, где можно получить широкое представление о жизни первобытных поселений.

Притоки реки Лена

(*Вид притоков реки Лена*)

Большая часть притоков реки относятся к Красноярскому, Хабаровскому, Забайкальскому краям и Бурятии. К левым притокам относят Анай, Нюя, Кута, Турука, Кухта, Верхняя Кытыма и другие. А к правым притокам – Анга, Чичапта, Киренга, Черепаниха, Большой Патом и многие другие. Главными притоками являются Алдан, Вилюй, Витим и Олекма. Приток Вилюй считается самым крупным и длинным притоком реки из ее левых притоков.

Устье реки Лена

(*Река Лена принимает приток реки Вилюй*)

Пройдя свой путь через Якутск, река принимает два основных притока – Вилюй и Алдан. Теперь это не спокойная река, а мощная водная стихия с шириной до 21 км, а глубина превышает 20 метров. Берега Лены в этих местах очень опасны. Здесь находятся небольшие населенные пункты. Водная лавина движется и впадает в море Лаптевых. Примерно в 100 км от моря река перевоплощается в огромную дельту, состоящую из 780 притоков и различных по своим масштабам островам. К морю доходят три основных протока реки – Оленекская, Трофимовская и Быковская. По протокам ходят суда, которые обладают важным промышленным значением для всей страны. Живописная дельта поражает своей флорой и фауной. Здесь можно встретить редкие растения и более 120 разных видов птиц.

Города России на реке Лена

(*Покрытая льдом Лена у Покровска*)

Берега Лены не служат домом для большого количества крупных городов России. В основном населенные пункты раскинулись в области Якутска. На сегодняшний день многие деревушки пустуют или служат местом для вахтовых поселений. Но, все же Покровск, Сиктяк, Кюсюр, Чекуровка и некоторые другие поселения основали свои дома на берегах реки.

(Знаменитые Ленские столбы)

В Хаагаласском районе находятся уникальные Ленские столбы. Живописный природный парк таит в себе много интересного для каждого гостя этих мест. На берегах раскинули свои просторы два исторически важных заселенных пункта. Соттинцы и Жиганск. Соттницы является первоначальным основанием Якутска. На реке Лене проходят круизы, устраиваются катания на лодках и походы по местным достопримечательностям. Также Лена представляет массу других развлечений, поэтому многие путешественники предпочитают отдыхать на берегах могущественной Лены.

Река Лена в народной культуре

Многие историки считают, что Владимир Ульянов назвал себя Лениным в честь этой могущественной стихии. Река имеет огромное значение для каждого жителя ее берегов. Местные жители слагают песни и стихи в честь реки-кормилицы, пишут картины. Красота речных пейзажей воспета многим мировыми поэтами. Увековечена Лена и на некоторых знаменитых полотнах художников. Могущество и величие Лены вдохновляет и наших современных творцов.

Река Обь

Река Обь проходит по территории Западной Сибири, её длина 3650 км, вместе с Иртышом она образует речную систему длиной в 5410 км, а это шестое место в мире. Площадь бассейна реки Обь – 2990 тыс. км².

Начало она берет в горах Алтая, в истоках слияния рек Бия и Катунь, в южной части Новосибирска сооруженная плотина образует водохранилище, так называемое «Обское море», затем река впадает через Обскую губу (площадь более 4 тысяч тыс. км²) в Карское море, бассейна Северного Ледовитого океана. Вода в реке отличается повышенным содержанием органических веществ и пониженным содержанием кислорода. Используется для промысловой добычи рыбы (ценные породы - осётр, стерлядь, нельма, муксун, чир, сиг, пелядь, а также частиковые - щука, язь, налим, елец, плотва, караси, окунь), производства электроэнергии (Новосибирская ГЭС на Оби, Бухтарминская и Усть-Каменогорская на Иртыше), судоходства.

Река Обь в России

На западе Сибири расположилась наибольшая река России – Обь. Красивая река являет собой важную водную магистраль для всей страны. На ее берегах разместились такие страны, как Россия, Китай и Казахстан. Особенно важны водные ресурсы для Казахстана и Китая, поскольку этим государствам не хватает собственных источников воды. Интересно, что две основные реки, которые образуют Обь, обладают совершенно разными оттенками воды. В летний и осенний период река Обь показывает людям уникальное зрелище, в одном потоке можно увидеть разноцветные течения воды.
Величественная река в основном питается за счет талого снега. По водоносности Обь занимает третью позицию среди рек страны. В летний период температура воды достигает 29 градусов. С большой Обью связывают многие исторические моменты, происходящие в стране, поэтому река является

важной достопримечательностью России. В бассейне реки добывают нефть, уголь, газ, торф. В могучих водах живет множество рыбы. Российская Федерация очень ценит и гордится своим водным достоянием.

Длина реки Обь

Длина реки составляет более 3600 км. Долина реки остается обширной до устья Томи. Интенсивное сужение наблюдается возле города Камень на Оби. А пройдя Новосибирск, река расширяется вновь до 19 км. После впадения реки Иртыша долина расширяется еще больше и становится асимметричной. Возле города Салехард Обь сужается до 4 километров.

Исток реки Обь

(*Грязевые белые воды Бии слияются с прозрачно-бирюзовыми Катуни*)

Свое начало стихия берет в Алтае. Ее образуют реки Бия и Катунь, которые объединяются в этом месте. Обь пересекает Западную Сибирь и впадает в Обскую губу. От места своего устья Обь направляется на запад-юг до начала реки Чарыш.

(*Две непохожие реки еще долго текут вместе в одном русле*)

После того как происходит слияние рек, Обь протекает к северу и там разделяется на множественные потоки, оставляя за собой многочисленные острова. Изгибистое течение направляется к северо-востоку страны и доходит до реки Томи. Верхняя часть течения каменистая с частыми мелями. В зависимости от течения русло реки ежегодно меняет направление и омывает нагорные левые берега, занося их иловым песком.

Устье реки Обь

(*Здесь река Обь плавно разливается в бассейне Карского моря*)

На севере Российской Федерации река Обь впадает в Карское море. Представляет собой огромный залив, именуемый Обская губа. Большой залив расположился между несколькими полуостровами – Ямал и Гыданский. Грунт Обской губы вязкий и илистый. На берегах залива практически нет деревьев. Заливов и бухт несколько. В губу помимо Оби стекаются еще речные потоки. В заливе обитает разнообразная рыба.

Притоки реки Обь

(*Река Томь, впадающая в Обь*)

Великая река условно состоит из трех длинных участков. Верхняя Обь принадлежит к первому участку. Река Томь числится правым притоком реки. До того как присоединится к Томи, река направляется через Новосибирск, Барнаул и Камень на Оби. Расширенное русло следует к реке Чулым

и после этого становится могущественной водной стихией. К потоку присоединятся многочисленные мелкие притоки.



(*Встреча двух Великих рек, Обь и Иртыш*)

Когда величественный поток встречается с Иртышем, река делает крюк и поворачивает к северной части страны. По левой стороне в этих местах можно увидеть множество озер и небольших протоков. В поселке Перегребное река раздваивается и образует два русла – Малая и Большая Обь. Глубина реки составляет 15 метров. Минуя Салихард, река развивается в ширину и образует большую дельту. На этом месте река образовывает два рукава – Надымский и Хаманельский. Затем два водных рукава сливаются в могучий поток и переходят в Обскую губу. Весной происходит половодье. Более 9 метров может увеличиваться уровень бассейна и затапливает собой близлежащие районы на многие километры.

Города России на реке Обь



(Барнаул на реке Обь)

Как и возле других крупных рек, возле Оби издревле поселялись люди. В современное время здесь разместились областные города и множество небольших заселенных пунктов. Столица Алтайского края, город Барнаул раскинул свои просторы на берегах Оби. Возле Новосибирского водохранилища расположился город Камень на Оби. Сургут, Нефтеюганск, Нижневартовск развивают экономику

страны за счет добычи нефти и газа из реки. Салехард, Березово, Лабытнанги также служат важными городами в развитии страны.

(*Вантовый мост через Обь в районе Сургута*)

В наши дни река достаточно изучена и освоена, но все равно остаются нетронутые людьми таежные просторы. Для многих населенных пунктов Обь остается основным источником доходов. Главное значение для России, получаемое от реки Обь – транспортная магистраль. Людям сложно создавать дороги в этих таежных местах, и сама природа им подарила легкий путь для прохождения западно-сибирской местности. Река дает возможность людям продвигаться в самые глубокие районы сибирских просторов.

О реке издавна слагали стихи, песни и пословицы. Во имя родной реки совершали подвиги. До наших дней сохранилось множество изданий о реке Обь, рассчитанных на широкий круг слушателей. Великие художники запечатлели реку на своих известных холстах.

Река Енисей

Длина река Енисей - 3487 км, она протекает по территории Сибири, деля её на Западную и Восточную часть. Енисей является одной из крупнейших рек в мире, вместе с притоками Ангарой, Селенгой и рекой Идэр образует крупную речную систему длиной в 5238 км, с площадью бассейна 2580 тыс. км².

Начинается река в Хангайских горах, на реке Идэр (Монголия), впадает в Карское море бассейна Северного Ледовитого океана. Сама река называется Енисеем вблизи города Кызыл (Красноярский край, Республика Тыва), где происходит слияние рек Большой и Малый Енисей. Имеет большое количество притоков (до 500), длиной около 30 тысячи км, наиболее крупные: Ангара, Абакан, Нижняя Тунгуска. Курейка. Дудинка и др. Река судоходна, это один из самых важных водных путей в Красноярском крае России, вниз по течению расположены такие крупные ГЭС как Саяно-Шушенская, Майнская, Красноярская, осуществляется сплав леса на плотах.

Река Енисей в России

Река Енисей в Сибири – самая полноводная река России. Так называемый «Енисейский меридиан» по своему социальному значение не имеет равных в истории и культуре Сибири. Географически река является естественной границей между Сибирью Восточной и Западной. Название происходит от эвенкийского слова Ионесси, что означает Большая вода, это название реки и стало основным на географических картах уже с XVII века. Именно то, что освоение Енисея началось с севера, предопределило его эвенкийское название.

География (длина реки Енисей)

В рейтинге величайших рек мира он занимает седьмое место по протяжённости. С учётом истоков Большого и Малого Енисея протяжённость реки составляет 4092 км. Протяжённость Енисея от места слияния его истоков Бий-Хем и Каа-Хем до впадения в Карское море Северного Ледовитого океана - 3487 км. В месте слияния у города Кызыл река получает своё название Улуг-Хем (Великая река). В бассейне реки Енисей пролегает один из самых длинных водных путей, от притока реки Селенги, впадающей в Байкал, из Монголии по Ангаре и Енисею до Карского моря, и составляет более 5000 км.

Исток реки Енисей



Истоки великой сибирской реки находятся в горах Восточного Саяна. Две реки берущие начало в горной тайге, Бий-Хем (большая река) и Каа-Хем (малая река) набирают свою силу из горных ключей и ледников. После их слияния, Улуг-Хем уже является той рекой, что известна многим. Енисей является по своей природе типа питания - смешанным. Имея обширный водосбор, практически, полностью покрытый лесами, Енисей питается и снеговыми талыми водами. Процесс снеготаяния в долине реки начинается в апреле, в начале же июня идёт «коренная вода», вода от начинающих таять горных ледников. Началом самого полноводного притока – Ангары, является озеро Байкал, которое является крупнейшим хранилищем пресной воды в мире.

Устье реки Енисей

Так называемая, Енисейская губа, залив – устье реки в месте впадения в Карское море. Уже после впадения в Енисей реки Нижняя Тунгуска ширина реки становится до 5 км, а глубины до 8 м. Губа начинается ниже по течению от впадения реки Курейка, здесь уже чувствуются морские приливы. Енисейский залив ниже Курейки уже имеет глубины в 20-25 м, что позволяет заходить в порт города Дудинка морским судам. Енисейское русло в заливе разбивается на речные рукава, из которых четыре

являются судоходными – Охотский Енисей, Каменный Енисей, Большой Енисей и Малый Енисей. Окончательно река сливается с морским заливом в створе посёлка Усть-Порт. Это морские ворота Сибири.

Притоки реки Енисей

На всём своём протяжении Енисей вбирает в себя воды многих рек и речушек, от ручьёв с Саянских гор и красавицы Ангары, до крупных рек, собирающих воду с обширных территорий Восточносибирской возвышенности. В верхнем течении, до Минусинской котловины, притоки Енисея весьма разветвлённые, он принимает в себя горные речки Кинтегир, Голая, Таштып, Абакан и множество мелких речек.

(*Река Кемь - приток Енисея*)

Далее расположены Саяно-Шушенское водохранилище и искусственное Красноярское море, резервуары для крупнейших ГЭС. В среднем течении реки после Стрелки, где Енисей сливается с Ангарой, основные крупные притоки Енисея расположены по правому берегу. С левого заболоченного берега Западносибирской низменности впадает множество мелких речек и несколько крупных – такие как Сым и Кас.

Крупные притоки после Ангара это – Кан, Тис, Подкаменная Тунгуска, Нижняя Тунгуска. Все эти реки овеяны таёжной романтикой и таинственностью, во многом благодаря романам Шишкова и Федосеева. Ближе к самому устью, знаменитые Турухан, по которому пришли на Енисей казаки из Тобола, и Курейка, недалеко от которой находилось место ссылки И.В. Джугашвили (Сталина).

Города России на реке Енисей

Освоение Енисейского севера начиналось с его нижнего течения. Спустившись по Турухану, мангазейские казаки основали факторию Туруханск, и пошли вверх по реке. Вторым по истории, но первым по значению был город Енисейск. Центр Енисейской губернии, богатый торговый и промышленный город.

(*Мост через Енисей в Красноярске*)

Население города торговало с местным населением – эвенками и киргизами, растило хлеб и осваивало лесные богатства. После того, как на правобережье было найдено золото, губерния получило новое развитие. Организовывались рудники по Тее, Питу, в вершине Подкаменной. С развитием промышленности получил толчок к развитию и Красноярск, а с прокладкой Транссибирской железнодорожной магистрали, центр постепенно переместился в него. Минусинская котловина манила переселенцев своим благоприятным микроклиматом, здесь отлично росла пшеница, вызревали помидоры и арбузы, культивировались яблоневые сады. Города Минусинск и Абакан были центрами этого щедрого края. Тувинская республика с городом Кызыл вошла в состав России во время войны, она стала естественным продолжением всего Енисейского меридиана с его многонациональной культурой и обще енисейской общностью.

(*Диксон - самый северный населенный пункт в России*)

Заслуживает своего внимания и север Красноярского края. Ниже по течению города Туруханск расположен речной порт Игарка, центр международной лесоторговли и морской порт Дудинка. Чуть в стороне от реки выстроен индустриальный гигант металлургии Норильск. История строительства этого города и освоения недр Енисейского севера связано со многими трагическими событиями в истории России. Этот город строили и работали на рудниках заключённые. У выхода в Ледовитый океан в Енисейском заливе расположен остров Диксон с одноимённым посёлком. Это центр северных метеонаблюдений и радиоподдержки Северного морского пути.

Река Енисей в культуре

Одна из величайших рек Сибири всегда пользовалась заслуженным уважением и любовью всех живущих на енисейских берегах. Эвенки боготворили Ионесси и слагали о нём былины, для тувинцев слияние двух Енисеев в один Великий всегда имело большое сакральное значение. Для русских поселенцев, которые через века стали коренным народом Сибири, для чалдонов, река не иначе, как Енисей-батюшка, кормилец и вдохновитель. Красноярский писатель А. Чмыхало писал исторические романы о событиях, разворачивающихся на этих берегах со времён Ермака до революционных потрясений.

Особое место занимают повести и романы В.П. Астафьева, он был поистине певцом этой великой реки. Он родился и вырос на этих берегах, вернулся сюда с войны и умер в родном селе в глубокой старости. Астафьев был истинным знатоком русского сибирского духа, енисейского фольклора и замечательным рассказчиком. Именно из его книг, как и из творчества В.Г. Распутина люди знакомятся с настоящим несгибаемым духом Сибири, красотой Енисея и Ангары, и добротой людей населяющих эти места. Ещё А.П. Чехов, следуя через Красноярск к Сахалину, был поражён величием Енисея и силой сибирского духа.

Река Амур

Река Амур, длиной 2824 км, с площадью бассейна 1855 тыс. км², протекает на территории России (54 %), Китая (44,2 %) и Монголии (1,8 %). Её истоки - в горах западной Маньчжурии (Китай), в месте слияния рек Шилка и Аргунь. Течение имеет восточную направленность и проходит по территории Дальнего Востока, начинаясь на русско-китайской границе, его устье расположено в Татарском заливе (его северная часть носит название Амурский лиман) Охотского моря, принадлежащего бассейну Северного Ледовитого океана. Крупные притоки: Зея, Бурея, Уссури, Анюй, Сунгари, Амгунь.

Река характеризуется резкими колебаниями уровня воды, что вызвано летними и осенними муссонными осадками, при сильных ливнях возможен широкий разлив воды до 25 км, который держится до двух месяцев. Амур используется для судоходства, здесь построены крупные ГЭС (Зейская, Бурейская), развита промысловая добыча рыбы (Амур имеет наиболее развитую ихтиофауну среди всех рек России, здесь обитает коло 140 видов рыб, 39 видов из них – промысловые).

Река Амур в России

Амур это река Дальнего Востока (восток азиатской части РФ), протекающая по территории трех государств: России (Хабаровский край, Амурская область, Еврейский АО), Китая и Монголии.
По площади бассейна, а это 1855 тыс. км^2 (более 54 % находится в пределах России), ей отдано четвертое место среди российских рек и десятое в мире. Её название имеет тунгуско-манчьжурские корни, слова «амар», «дамур» означали «большая река». У китайцев реку называют «Хэйхе» (черная река) или «Хейлунцзян» (река черного дракона), когда-то давно здесь жил мифический добрый черный дракон, он поселился и живет на дне этой реки в районе хребта Хинганские щеки.

Протяженность речного русла

Протяженность реки от истока (река Онон в Монголии) до устья (Амурский лиман) - 4279 км, в месте слияния рек Шилка и Аргунь и до Сахалинского залива Охотского моря - 2824 км.

От русско-китайской границы до Благовещенска, находящегося в устье реки Зея, река течет около 900 км и носит название Верхнего Амура. Расстояние от Благовещенска до Хабаровска, от устья Зеи до устья Уссури составляет 975 км, этот участок называется Средним Амуром, 966 км от Хабаровска до Николаевска-на-Амуре – Нижним Амуром.

Амур течет в умеренных широтах на протяжении четырех природных зон, это зона лесов (хвойные и широколиственные леса, средняя и южная тайга), лесостепь, степь и пустыня. Поэтому юго-западная часть реки, находящаяся в аридной засушливой зоне получает 200-300 мм осадков в год, а юго-восточная в пределах горных хребтов Сихотэ-Алинь 750 мм.

(*Сток реки Амур в Азии*)

Вследствие значительной протяженности река часто меняет свой размер, в ущельях горных хребтов она узкая, на равнинных территориях онаотличается большей широтой (даже десятки километров), направление реки изменчиво: то север, то юг.

Гидрологический режим Амура во много зависит от сезонных муссонных дождей, приносимых воздушными массами Тихого окаена в летне-осенний период. В такой сезон дождей река может сильно разливаться (до 25 км в ширину) и надолго оставаться в таком состоянии. Как пример можно назвать наводнение имевшее место в августе 2013 года вследствие затяжных и многодневных дождевых осадков. Было подтоплено 185 населенных пункта Амурской области, Хабаровкого края и Еврейского АО, вода в реке достигла отметки почти в 8 метров.

Исток реки Амур

(*Амур начинается со слияния рек Шилка и Аргунь*)

В юго-востоке Монголии, в районе хребта Хэнтей, течет небольшая речка Онон (в переводе с монгольского – «развалина»), это правый приток горной, бурно текущей реки Шилки, содиняющейся с рекой Аргунь (китайское название Хайлар). На русско-китайской границе (район села Покровка, застава Усть-Стрелка) они образуют реку Амур. Жители Монголии любят покрывать местность вокруг реки Онон ореолом тайны и мистики, утверждая что на реке много коварных воронок и омутов, утаскивающих людей на дно, а также называя берега реки местом рождения великого Чингисхана.

Устье реки

Река Амур несет свои воды в Амурский лиман, являющийся северной частью Татарского пролива между Азией и островом Сахалин, соединяющим Сахалинский залив Охотского моря с Татарским проливом Японского моря посредством пролива Невельский. Общепринятое мнение – устье Амура находится в Охотском море, между мысами Озерпах и Пронге в Амурском лимане.

Притоки реки

Главными притоками реки Амур является реки Зея, Бурея, Уссури, Сунгари, Анюй, Амгунь.

(*Река Амур в Хабаровском крае*)

*Зея («лезвие» с эве*нк.) – левый приток Амура самого крупного размера, берет свое начало на Становом хребте, имеет дождевое и снеговое питание. Впадает в Амур в районе Благовещенска, её длина— 1242 км, площадь бассейна— 233 тыс. км². На её берегах находятся такие крупные города как Зея, Благовещенск, Свободный.

Бурея – левый приток Амура, образуемый слиянием рек Правая и Лева Бурея. Имеет длину 623 км.

Амгунь – река Хабаровского края, являющаяся левым притоком Амура., её длина 723 км, начинается на Буреинском хребте, имеет сначала горный, а потом равнинный характер течения.

Уусури - правый приток реки Амур, её длина 897 км. Берет начало в горах Сихото-Алинь, вблизи села Казакевичево Хабаровского края впадает в Амурскую протоку, впадающую в Амур в центре Хабаровска.

Сунгари - правый приток Амура, это один самых водных его притоков длиной 1927 км. Берет начало на северо-востоке Китая, впадает в Амур в 288 км от Хабаровска.

Длина Анюй, правого притока Амура, 393 км. Река берет начало в горах Сихоте-Алинь, сначала ведет себя как бурная и быстрая горная река, затем спокойная и размеренная равнинная.

Города России на реке Амур

(*Хабаровский мост через реку Амур, еще называют "Амурское чудо", общая длина 3890,5 метров*)

Наиболее крупными российскими населенными пунктами, расположенными на берегах Амура, являются Благовещенск (население 224,4 тыс. чел.), Амурск (население 40 тыс. чел.), Хабаровск (616,2 тыс. чел.), Комсомольск-на-Амуре (249,7 тыс. чел.), Николаевск -на-Амуре (19,13 тыс. чел.).

Река Амур является важным средством транспортного сообщения на Дальнем Востоке, местом обитания и нереста огромного количества различной пресноводной рыбы, в том числе и таких ценных пород как лосось и осетр. Её главным ресурсом является ценная питьевая вода, её состояние в последнее время постоянно ухудшается вследствие из-за антропогенного влияния (хозяйственное и промышленное загрязнение). На берегах этой реки, с любовью названой совестским писателем Николаем Задорновым «Амуром-батюшкой», проживает 70 миллионов человек трех государств мира (из них 90% - китайцы), для которых она является центром их хозяйственной, экономической и других видов деятельности.

Река Волга

Одной из самых известных рек, протекающей на европейской части России, для которой сложены слова из песни *«красавица народная, как море полноводная»* - Волга. Её длина – 3530 км, площадь бассейна - 1360 тыс. км² (1/3 часть всей европейской части России), большая её часть проходит по территории России (99,8 %), меньшая – Казахстана (0,2 %).

Это одна из крупнейших рек России и всей Европы. Её истоки находятся на Валдайском плоскогорье в Тверской области, впадет она в Каспийское море, образуя дельту, по пути принимая воды более двухсот притоков, самый значительный из них - левый приток Волги, река Кама. Территория вокруг русла реки (здесь расположены 15 субъектов Российской Федерации) носит название Поволжье, здесь размещено четыре крупных города-миллионера: Нижний Новгород, Казань, Самара и Волгоград, 8 ГЭС Волжско-Камского каскада.

Река Волга в России

Волга занимает первые позиции среди самых длинных российских рек и 16 позицию в числе длинных рек нашей планеты. Большая река берет свои верховья на Валдайском возвышении и впадает в Каспийское море. Питается за счет снегов, грунтовыми направлениями и ливневыми потоками. В современное время в ней сконцентрировано более 40 % промышленного производства и более 50 % сельскохозяйственного производства РФ. Волга отличается спокойным течением. Берега реки служат замечательным местом для отдыха, а воде проживает более 70 видов рыб. Многие из этив вдов рыб являются промысловыми.

Длина реки Волга

Длина крупнейшей реки – более 3500 км, а до того, как начали строить водохранилища на ней, составляла более 3600 км. Водная артерия России проходит по многим областям страны. Тверская, Московская, Ярославская, Костромская, Ивановская, Нижегородская, Самарская, Саратовская, Волгоградская, Астраханская области, а также республики Чувашия, Марий Эл, Татарстан, расположились на берегах водной стихии. Верхнее течение направляется с западной части на восток, а нижнее течение с северной части на юг. Оканчивается в Каспийском море.

Исток реки Волга

(Исток Волги на Волговерховье)

Свои истоки могущественная водная стихия берет от небольшого ручейка подземных вод, а именно в селе Волговерховье. Селение расположилось на высоте горной возвышенности, более 200 метров над уровнем моря. Многих туристов привлекает небольшая часовня, которая построена на месте, где берет свое начало река. Путешественники любят делиться впечатлениями и рассказывать, что они перешагнули через такую могучую реку.

(*Вот такой маленький, но быстрый ручеек становится широкой рекой с большой историей*)

Постепенно маленький поток, набирает свою силу за счет более 100 000 притоков, состоящих из крупных и маленьких рек. Преодолевая километры, Волга перевоплощается в громадную реку.

Устье реки Волга

(*Устье Волги в Астраханской области разделяется множеством рукавов*)

В городе Астрахани образуется устье Волги, которое разделяется множеством рукавов, среди которых наиболее крупные Бахтемир, Болда, Бузан. Южный город на 11 островах верхней береговой части реки. На месте впадения Волги был построен уникальный заповедник. Редкие виды флоры и фауны находятся под охраной государства. Астраханский заповедник привлекает многих путешественников и поражает своих гостей живописными местами.

Притоки реки Волга



(*Великолепное слияние Оки с Волгой*)

Волгу условно можно разделить на три участка. Верхний участок берет начало в истоке Волги и тянется до окончания Оки. Средняя часть начинается от устья Оки и оканчивается в устье Камы. Нижний участок начинается от устья Камы и оканчивается в устье Волги. Верхнее течение обладает крупными потоками, такими как Тьма, Унжа и Молога. Среднее течение включает в себя Суру,

Ветлугу и Свиягу. Нижнее течение состоит из Самары, Еруслана и Сока. Общее количество притоков составляет более 500, а также множественных протоков и небольших рек.

(*Впадение реки Камы в Волгу образует великолепное Камское устье, гора Лобач*)

Среди некоторых ученых бытует мнение, что река Кама была основной рекой, а Волга служила ее притоком. Многие исследования показывают, что жизнедеятельность Камы превышает Волгу на несколько миллионов лет. В 1983 году запустили Чебоксарское водохранилище, и Волга перевоплотилась во множество проточных озер. А Кама продолжает питаться за счет притоков небольших рек.

Города России на реке Волга



(*Волга вдоль города Ярославль*)

На берегах Волги расположились несколько могущественных города России. Нижний Новгород, Казань, Самара и Волгоград. Административные центры являются экономическими, культурными, спортивными, промышленными центрами для Российской Федерации. Также не менее важны крупные города на реке: Астрахань, Саратов, Харабали, Кинешма и многие другие. По пути следования реки расположилось множество населенных пунктов. Созданы железнодорожные и автомобильные пути, поэтому ни у одного туриста не возникает проблем с вопросом, как добраться до могущественной Волги. На ее берегах раскинулось более 1400 пристаней и промышленных портов.

(*Грузовые суда на Волге*)

Горожане и сельское население используют Волгу в самых различных целях. Главной функцией реки является ее хозяйственная роль. По реке переправляются промышленные материалы, продукты питания и другие необходимые грузы, улучшающие жизнедеятельность людей. Также Волга является главным источником для водоснабжения городского и сельского населения. Также она служит любимым местом для активного отдыха, туризма и рыбалки благодаря достаточно чистой воде и красочной природе, которая окружает ее берега.

Река Волга в народной культуре

Любимый символ России – могущественная матушка – река Волга. Она вдохновляла и вдохновляет сотни поэтов, певцов и художников на создание настоящих шедевров. Именно об этой реке столетиями слагались песни и стихи, которые всецело прославляли и продолжают прославлять ее. Ярко запечатлена Волга и на картинах мировых художников. Воложская тема регулярно интерпретируется в богатом творческом диапазоне и жанровом разнообразии. До наших времен сохранились сотни работ многих безымянных создателей, на которых запечатлены самые разные фрагменты великой реки Волга.

Река Урал

Река Урал, длиной в 2428 км (третье место в Европе после Волги и Дуная) и площадью бассейна 2310 тыс. км², уникальна тем, что делит материк Евразия на две части света Азию и Европу, поэтому один её берег лежит в Европе, другой – в Азии.

Река протекает по территории России и Казахстана, начинается на склонах Уралтау (Башкортостан), течет с севера на юг, затем несколько раз меняя направление то на запад, то на юг, то на восток,

образует в устье с рукавами и впадает в Каспий. Для судоходства Урал используется в незначительной мере, в Оренбургской области на реке построено Ириклинское водохранилище и ГЭС, ведется промысловая добыча рыбы (осетра, плотвы, леща, судака, карпа, жереха, сома, каспийского лосося, стерляди, нельмы, кутума).

Река Урал в России

Первоначально, еще до правления Екатерины II, река Урал носила название Яик. В переводе с тюркского оно означало затопляющий – видимо, каждую весну она доставляла много неприятностей окрестным кочевым племенам. Однако в 1775 году она была переименована специальным указом императрицы. Примечательно, что до сих пор многие башкиры и казахи называют Урал по-старому.

Длина реки Урал

Общая протяженность этой реки – 2,428 тыс. км. Это достаточно много – например, протяженность самой главной российской реки Волги составляет 3,530 тыс. км. Кстати, после Волги и Дуная рассматриваемая река – третья по длине в нашей стране.

Она протекает по территории некоторых российских областей – например, Челябинской и Оренбургской, а также пересекает Башкортостан. Кроме нашей страны, она течет по территории Казахстана. В зависимости от того, где течет эта река, она имеет разный вид. Обычная горная речка – вот как выглядит Урал от истока до города Верхне-Уральска, равнинная река распростерлась вплоть до Магнитогорска. Далее на ее пути встречаются скалы, а значит, от Магнитогорска до Орла мы можем

встретить множество различных перекатов. Далее – снова равнинная часть, с множеством протоков и стариц.

Если говорить о глубине, то она тоже различна в разных местах: от полуметра в верховьях гор, а вот на равнине и в нижнем течении – более глубокая.

Зимой Урал замерзает, происходит это обычно в середине или конце ноября, а вскрывается лед в марте или апреле – в зависимости от погодных условий.

Исток реки Урал

Исток реки Урал, ее географическое начало расположено в одноименным горах, на хребте Уралтау. В этом месте, которое расположено на высоте более 600 м над уровнем моря, раскинулось подножие горы Нажимтау. Примечательно, что и там живут люди, - в 12 км от этого места расположено село Вознесенка, которое географически относится к Учалинскому району Башкортостана.

Притоки реки Урал

У Урала есть два очень мощных притока – это реки Сакмара и Илек. Кроме того, в него впадает еще одна река, носящее название Сакмара.

Устье реки Урал

(*Ириклинское водохранилище из вод реки Урала*)

Урал – быстрая река. Тут создано множество водохранилищ. Большую часть года Урал – небольшая река, однако весной после таяния снегов поток может быть настолько мощным и буйным, что снесет все на своем пути, а его воды разливаются на многие километры – ширина реки в некоторых местах может превышать 30 км. Свои воды в конце пути Урал несет к Каспийскому морю, куда и впадает.

Города России на реке Урал

(*Магнитогорск - город у подножия горы Магнитной, расположенный по обоим сторонам берегов реки Урал*)
Берега Урала не столь густо населены, как, например, волговские. Однако и там можно найти крупные города – например, Магнитогорск, Орск или Оренбург. Кроме того, там есть множество больших и маленьких поселков. Сегодня Урал не является судоходной рекой – он утратил это значение достаточно давно. А вот привлекающим туристов маршрутом – вполне: на его берегах находятся Ириклинское ущелье и Орские ворота, несколько очень красивых гор и горных разрезов. По нему любят сплавляться туристы, а рыбаки ожидают хорошего улова. Также река Урал примечательна тем, что один её берег течет по европейской части России, а другой – по азиатской.

Река Дон

Река Дон – одна из самых крупных рек европейской части России, её длина – 1870 км, площадь бассейна – 422 тыс. км², по объемам пропускаемой воды она четвертая в Европе после Волги, Днепра и Дуная.

Эта река одна из самых древних, её возраст - 23 миллиона лет, истоки находятся в небольшом городке Новомосковск (Тульская область), здесь начинается маленькая речушка Урванка, которая постепенно разрастаясь и впитывая воду других притоков (их около 5 тысяч) разливается в широкое русло и протекает на значительных площадях юга России, впадая в Таганрогский залив Азовского моря. Основные притоки Дона – Северский Донец, Хопер, Медведица. Река порожиста и неглубока, имеет типичный равнинный характер, здесь расположены такие крупные города-миллионники как Воронеж и Ростов-на-Дону. Дон судоходен от устья до города Воронеж, есть несколько водохранилищ, Цимлянская ГЭС.

Река Дон в России

Дон (древние греческие названия Танаис, Гиргис, скандинавское – Ванаквисль) – река, протекающая на территории Воронежской, Липецкой, Вологоградской и Ростовской областей РФ (европейская часть России). Площадь её водосборного бассейна составляет 422 тыс. км^2, это одна из самых

крупнейших рек Восточно-Европейской равнины, у неё четвертое место по количеству пропускаемой воды после Волги, Днепра и Дуная.

Протяженность реки от истока до устья

Длина реки Дон - 1870 км, расход воды — 680 м³/с, уклон реки — 0,1 м/км. Речное русло не очень широкое, в среднем не более 20-ти метров, на реке много порогов, отсюда и постоянно меняющееся течение, то оно практически отсутствует, то становится довольно быстрым. Река не отличается значительными глубинами, средняя глубина – 10м. Дон – река имеющая равнинный характер течения, в основном течет по территории степной и лесостепной зон, большая её часть судоходна (1590 км от устья до Воронежа). Вблизи города Калач-на-Дону, там где Дон делает излучину (Большая Донская лука) донское русло приближается к Волге на расстоянии в 80 км, в 1952 году построен судоходный Волго-Донский канал, их соединяющий.

(*Неравномерные берега Дона*)

Для русла характерна ассиметричность: крутой и отвесный правый берег, левый – пологий и низменный. Река делится на верхнее течение (от истока на севере Среднерусской возвышенности к поселку Сосны), среднее (от Сосен до Цимлянской ГЭС около города Калач-на-Дону) и нижнее (от Цимлянской ГЭС до устья реки в Таганрогском заливе). Река пополняется за счет таянья снега весной и за счет дождей.

В притоках реки Дон, озерах и прудах водится более 90 видов пресноводных рыб: сом, судак, щука, карп, карась, окунь, налим, белый амур, стерлядка, лещ, плотва, жерех, белуга, осетр, форель. Особенно перспективным местом для рыболовства считается зеркало Цимлянского водохранилища.

Месторасположение истока реки

(*Начинается Дон с реки Урванка тульской области*)

Исток реки Дон, небольшая речка Урванка, находится на севере Среднерусской возвышенности (местечко Новомосковск, Тульская область), высота над уровнем моря – 180 метров. Здесь установлен памятный архитектурный комплекс «Исток Дона», отмечающий начало великой русской реки, которая

из маленького ручейка постепенно превращается в мощный речной поток, несущий свои воды на юг России и впадает в Азов.

Устье

(*Ниже Ростова-на-Дону Дон распадается на нескорлько рукавов, образуя дельту*)
Ниже по течению от города Ростов-на-Дону («южной столицы» России) Дон распадается на несколько рукавов и протоков (другое название «гырла», имеют название Переволока, Егурча, Каланча, Кутерьма, Мертвый Донец), образует дельту Дона (её площадь 540 км^2), впадающую в Таганрогский залив Азовского моря.

Главные притоки

Основными притоками Дона являются Северский Донец (1016 км), Хопер (1008 км), Медведица (764 км). Общее количество притоков достигает около 5 тысяч рек и речушек самого различного размера (Красивая Меча, Непрядва, Сосна).

Крупные российские города, расположенные на берегах Дона



(*город Воронеж на Дону*)
Реки всегда играли важную роль в историческом развитии государства, в древние времена неосвоенные земли заселялись переселенцами в первую очередь по берегам рек, ведь они являлись источниками питьевой воды и воды для полива с/х угодий, пищи для людей и животных, транспортными путями, соединяющими различные населенные пункты, сейчас они еще дают людям электроэнергию, служат отличным местом для отдыха и гармоничного времяпровождения человека на природе. Именно поэтому практически все крупные города не только в России, но и во всем мире построены на крупных природных водоемах.

(*Разводной железнодорожный мост, г. Ростов-на-Дону*)
Крупные города России, стоящие на донских берегах – города-миллионники Воронеж и Ростов-на-Дону, и другие поменьше Лиски, Калач-на-Дону, Задонск, Вологодонск, Цимлянск, Азов. На реке около города Цимлянск построено крупное Цимлянское водохранилище, входящее в десятку крупнейших в мире, оно служит для полива полей и с/х угодий засушливых степей Волгоградской и Ростовской области, на его брегах находится Ростовкая АЭС и Цимлянская ГЭС дающие электроэнергию крупным городам юга России.

Дон в культуре русского народа

(*Судоходство на Дону*)

По подсчетам ученых Дон имеет довольно древний возраст, по некоторым данным ей более 23 миллионов лет, по ней спускался князь Святослав с дружиной в походе против хазар, здесь в 15 веке зародилось донское казачество. Для русского народа во все времена Дон был не просто рекой, а «Доном-батюшкой», «тихим Доном» (указывает на характер его течения, величие и спокойный нрав), «святым Доном», их поильцем и кормильцем, колыбелью их детей и защитником от врагов.

(*Удивительная красота Дона*)

Дон получил большую известность после написания Михаилом Шолоховым романа-эпопеи «Тихий Дон», где он с большой любовью, трепетом и нежностью описал живописные берега могучего и спокойного Дона, где зародилось храброе русское казачество, защита русских земель от набегов кочевников, где он родился и вырос. Одноименный фильм, снятый по этому произведению советским режиссером Сергеем Герасимовым в 1958 году пользовался у зрителей огромной популярностью и стал настоящим шедевром и легендой советского кинематографа.

Известные казачьи песни, в современное время исполняющиеся такими признанными мастерами романса как Жанна Бичевская, Александр Розенбаум, Михаил Шифутинский, такие, как «По дону

гуляет казак молодой», «Чёрный ворон», «Казачий Дон» уже давно стали практически народными, их любят и знают не только в России, но и далеко за её пределами.

Река Северная Двина

Река Северная Двина, длиной 744 км и площадью бассейна 357 тысяч км², - одна из крупнейших судоходных рек в европейской части России.

Её истоки - слияние рек Сухона и Юг под Великим Устюгом (Вологодская область), имеет северное направление течения до Архангельска, затем северо-западное и снова северное, под Новодвинском (город в Архангельской области) образует дельту, состоящую из нескольких рукавов, её площадь - около 900 км², и впадает в Двинскую губу Белого моря, бассейн Северного Ледовитого океана. Основные притоки - Вычегда, Вага, Пинега, Юмиж. Река судоходна по всей её длине, здесь курсирует самый старинный колесный пароход, построенный в 1911 году, «Н.В. Гоголь».

Река Северная Двина в России

Северная Двина относится к судоходным рекам. Расположена на севере России, в ее европейской части. На первый взгляд эта река ничем не примечательна, однако если заглянуть глубже в ее историю и географию, можно найти несколько интересных фактов.

В свое время (примерно с середины XVI по начало XVII века) эта река была единственным путем, который связывал Российскую империю с теми странами, которые в то время были расположены в Северной и Западной Европе. Этим путем активно пользовались купцы и дипломаты. К середине XIX века ее значение для внешней торговли Российской империи значительно снизилось. Однако для того, чтобы оборонять некоторые города при возможной войне (например, Архангельск), устье этой реки очень даже подходило.

Длина реки Северная Двина

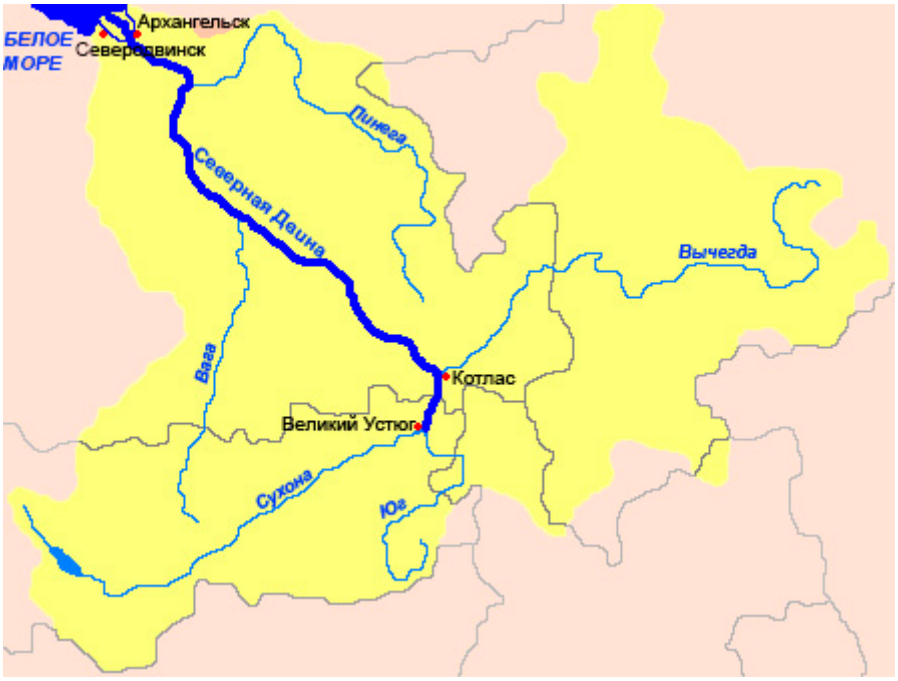

Эта река не очень большая – ее длина всего лишь 744 км. Если сравнивать ее с Волгой, самой большой и длинной российской рекой, то Северная Двина уступает ей в пять раз – длина Волги 3530 км.

Две реки – Сухона и Юг – сливаются одну, именуемую Малая Северная Двина. Все это происходит возле города Великий Устюг, расположенного в Вологодской области. А этот город интересен тем, что там находится российская резиденция Деда Мороза.

После этого она поворачивает на север и протекает через Архангельск и его окрестности. Многоводная река Вычегда вносит свои воды в водоток Северной Двины сразу после Арангельска, после чего река продолжает свое движение строго на север. Непосредственно перед впадение в Двинскую губу Белое море она сливается с еще одной рекой, именуемой Пинега.

Исток Северной Двины находится в месте слияния двух рек: Сухоны и Юга. Северная Двина впадает в Белое море. В реке водятся многие редкие виды рыб: лещ, налим, плотва, щука. Промышленное

значение имеют проходные рыбы: минога и семга, а в дельте можно встретить корюшку и речную камбалу.

Притоки реки Северная Двина

Северная Двина питается в основном снегами, которые весной при таянии попадают в ее воды. Замерзает она в конце октября – несколько раньше, чем другие реки России, что объясняется ее более северным положением. Когда река вскрывается (а происходит это обычно в середине апреля или даже в начале мая, если весна поздняя и холодная), то ледоход достаточно бурный, активный, часто образуются заторы. В этот период она не судоходна – это может быть даже опасно.

У этой реки есть два основных притока – это реки Сухона и Юг. Однако ели считать все реки, которые в нее впадают, то это будет

Города России на реке Северная Двина

На реке Северная Двина расположено множество городов – больших и малых. Прежде всего, это уже упомянутый выше Великий Устюг, знаменитый тем, что там можно встретить настоящего Деда

Мороза. Кроме того, возле устья реки расположены города Новодвинск, Северодвинск и легендарный город Архангельск.

По реке ходят суда. До настоящего времени на Северной Двине работает колесный пароход «Н.В.Гоголь» - он был спущен на воду еще в 1911 году и до сих функционирует как полноценное круизное судно, пользующееся вниманием со стороны туристов.

Река Нева

Река Нева, протекающая по территории Ленинградской области, соединяющая Ладожское озеро с Финским заливом в Балтийском море, - одна из самых живописных и полноводных рек на территории России. Длина – 74 км, площадь бассейна из 48 тысяч рек и 26 тысяч озер – 5 тысяч км². В Неву впадает 26 рек и речушек, главные притоки - Мга, Ижора, Охта, Черная Речка.

Нева – единственная река, вытекающая из Шлиссельбургской губы в Ладожском озере, её русло течет по территории Приневской низины, устье находится в Невской губе Финском залива, являющегося частью Балтийского моря. На берегах Невы расположены такие города как Санкт-Петербург, Шлиссельбург, Кировск, Отрадное, река судоходна всем её протяжении.

Река Нева в России

Одна из самых великолепных рек России – Нева. Ладожское озеро служит устьем для 30 рек, и только Нева вытекает из него и продолжает свой значительный путь. Свободная, роскошная и характерная, она неизменно украшает собой Санкт-Петербург. В честь нее слагают стихи, ведь река не менее любима всеми россиянами, чем сам город Петербург.
Неву зачастую называют самой неуправляемой рекой. Она через каждые полкилометра меняет свою глубину и ширину. Поэтому она с трудом противостоит силам ветра и известно множество случаев, когда Нева приносила бедствия своим береговым жителям. Красавица-речка бывает разной и всячески может проявлять изменчивый "характер". Под темными тучами она становится угрожающей и мрачной, во время заката – красочной, а в осеннюю пору особенно старается проявить свой нрав, но не влюбиться в нее не возможно.

Река, в отличие от других водоемов, получает свое питание из озера. За счет крутых берегов, корабли могут вплотную подходить к обоим из них. Изредка случаются масштабные наводнения. Финский залив нагоняет воду, и Нева становится настоящим бедствием для местного населения.

Длина реки Нева

Основная водная система некоторых городов России не может похвастаться слишком большой длиной. Длина Невы от истока до устья составляет всего 75 км. А длина от начала реки и до конца по прямому направлению 46 км. Высота падения водной стихии составляет 5 метров. Неву не относят к большим и могучим рекам России, но несмотря на это, маленькая речка вмещает такой же объем воды, сколько реки Днепр и Дон вместе взятые! Нева обладает огромным бассейном, состоящим из 48 тысяч озер. Самые крупные среди них – Ладожское и Онежское.

Исток реки Нева

(*Ладожское озеро - исток реки Невы*)

Свое начало Нева берет из угла Ладожского озера, рядом с городом Шлиссельбург. Спустя несколько километров, река делает крюк и впадает в Финский залив. Многочисленные притоки и рукава реки образуют обширную площадь, на которых разместились крупнейшие города Российской Федерации.

Природа подарила людям в самом истоке Невы маленький остров, который оберегает выход из озера в величественную реку. Каждый гость острова может насладиться изумительными видами стародавних замков и башен, несущих историческую ценность для России.

Устье реки Нева

Река заканчивает свой бег в Невской губе Финского залива. Песчаная отмель отделяет устье реки от Невской губы. Преодолевая расстояние от своего истока до окончания устья, река описывает крюк и оканчивается на юге.

Притоки реки Нева

Небольшая река собирает в себя 25 рек и различные водотоки. Кроме того, Нева обладает множеством водных рукавов, каналами и протоками. Самые основные притоки Невы – Черная речка, Ижора, Мга и Мурзинка. Почти все притоки оказываются намного старше самой Невы и несут свою богатую историческую ценность. Главные правосторонние притоки – Утка, Охта, Дубровка, Чернавка. По характеру режима, Неву делят на верхнюю и нижнюю части.

Нева очень многогранная река. В ней идеально сочетаются красота и мощность, покорность и необузданный характер, а в совокупности с изменчивой питерской погодой, стала местной легендой.

Города России на реке Нева

(*Город на Неве, Санкт-Петербург*)

На живописных берегах величественной реки расположились четыре крупных города – Отрадное, Санкт – Петербурга, Кировск и Шлиссельбург. Также более 30 городов и сел с меньшим числом населения, в отличие от крупных городов. Бурная река Нева таит в себе богатую и таинственную историю своих городов. Многие ученые уверены, что на территории Невы спрятано огромное количество ценностей. До сих пор археологи находят множественные факты, свидетельствующие о том, что именно на берегах реки Нева организовывали свои стоянки древние люди.

Река Нева в народной культуре

(И. К. Айвазовский "Вид Петербурга" 1988 г.)

Великие поэты посвящали свои стихи дивной реке. Ее воспевают и слагают тысячи песен о ней. В музеях хранятся шедевры, на которых запечатлена великая река Нева. Она служит музой для многих артистов, певцов, поэтов и художников нашего времени. А.С. Пушкин описал одно наводнений реки Невы в своей знаменитой поэме «Медный всадник». Школьные «Алые паруса», любовные свидания, пляж на Петропавловке, развод мостов - то, что дарит незабываемые воспоминания жителям легендарного "города на Неве".

Река Кубань

Река Кубань на самом юге России берет свое начало в Карачаево-Черкесии у подножья горы Эльбрус (Кавказские горы) и течет по территории Северного Кавказа, образуя дельту, впадает в Азовское море. Длина реки – 870 км, площадь бассейна – 58 тысяч км², 14 тысяч притоков, самые крупные из них – Афипс, Лаба, Пшиш, Мара, Джегута, Горькая.

На реке размещается самое крупное на водохранилище Кавказа - Краснодарское, Кубанский каскад ГЭС, города Карачаевск, Черкесск, Армавир, Новокубанск, Краснодар, Темрюк.

Река Кубань в России

В краснодарском крае на многие километры раскинулась главная краснодарская водная артерия – река Кубань. На Кубани есть моря, но люди нуждаются в пресной воде. Речная пресная вода обеспечивает жизнедеятельность всего населения. Все гидроэлектростанции Краснодарского края работают за счет реки Кубань.

В речке водятся более сотни разнообразных видов рыб. Огромное количество водоплавающих птиц – утки, цапли, гуси и другие. В Ахтарском районе водятся ондатры. Здесь каждый гость реки сможет с удовольствием порыбачить, а определенное время разрешена даже сезонная охота. Стоит отметить, что реку называли разными именами, их насчитывают более трех сотен. То Пшиз, то Губань и вот, наконец мы получили могущественное название реки – Кубань. Если перевести с местных языков, то получим – сильная, могучая, быстрая река.

Длина реки Кубань

Длина главной кормилицы Краснодарского края составляет более 9000 км. Ее длина состоит из более 800 км с общем диаметром бассейна в 50 000 квадратных километров, без участия притоков. А если учесть левобережные и правобережные притоки, то длина речной системы составит более 9000 км. Кубань причисляется к Атлантическому океану. Многоводная река включает в себя более 13 000 крупных и мелких рек.

Исток реки Кубань

Свою основу Кубань берет возле Главного Кавказского хребта, горы Эльбрус. Живописные и интереснейшие вершины планеты дали жизнь могущественной водной стихии. Объединение двух рек Учкулап и Уллукам, истекающих из-под ледниковых глыб дают исток Кубани. Водный поток преодолевает поперечные хребты и протягивает себе путь через извилистые каньоны и ущелья, где иногда суживается до 40 метров. Извилистая система поглощает на своем пути множество рек и образует великую реку Кубань.

Устье реки Кубань

(*Темрюкский залив*)

В давние времена Кубань впадала в бассейн Черного моря. Но со временем основное русло реки переключилось на Темрюкский залив, который принадлежит Азовскому морю. Рядом с заливом расположился город Темрюк. Другой рукав реки находит свое устье в Ахтанизовском лимане, принадлежащему также к просторам Азовского моря. Из этого следует, что великая река относится к огромному Атлантическому океану.

Притоки реки Кубань

Могучая река, берущая свой исток из объединения двух рек, преодолевает тысячи километров и набирает свою мощь за счет множественных притоков. Существенными левыми притоками считают Уруп, лаба, Пшиш, Теберда. А правыми притоками считаются реки Горькая, Джегута и Мара. В Кубань впадает более 13000 больших и маленьких притоков. В своей верхней части река спокойно течет по размашистым и безлесным просторам, а начиная от г. Усть Лабинска река служит важным элементом для судоходства.

Города России на реке Кубань

(Краснодарское водохранилище)

На берегах Кубани раскинули свои дома множество городов и поселений. Берега реки охватывают Карачаево - Черкесскую республику, продолжают свой путь через Краснодарский край, Ростовскую область. Кубань понятие обширное. Ей принадлежат множественные территории Кавказа. Абхазия, жители Таманского полуострова обеспечивают свою жизнедеятельность за счет даров могучей водной артерии. На берегах реки построено множество городов, таких как Черкесск, Новокубанск, Краснодар, Темрюк. А сел и поселков здесь просто даже не сосчитать.

Замечательные песчаные пляжи и теплая, чистая вода служат великолепными местами для комфортного отдыха всей семьей. Здесь есть вся необходимая инфраструктура, без которой не могут обходиться курортные города. Бесценный дар оставляет нам река Кубань и всецело поражает своим великолепием каждого своего гостя.

За год в кубанском крае проходят сотни праздничных мероприятий. Люди прославляют кормилицу-реку, воспевают в честь нее песни и слагают стихи. В местных музеях можно насладиться историей и артефактами, найденными в реке.

Список крупнейших рек России в порядке убывания длины (более 1000 км):

Название	Длина, км	в т. ч. в РФ, км	Пло-щадь бас-сейна, тыс. км^2	Расход воды, м^3/с	Впадает в
Обь — Иртыш	5410	3050	2990	12300	Обскую губу, Карское море
Обь — Чулым — Белый Июс	4565	4565	2990	12300	Обскую губу, Карское море
Обь — Катунь	4338	4338	2990	12300	Обскую губу, Карское море
Обь собственно	3650	3650	2990	12300	Обскую губу, Карское море
Амур — Аргунь — Керулен	5052	4133	1855	10900	Амурский лиман, Охотское море
Амур — Аргунь — Хайлар	4444	4133	1855	10900	Амурский лиман, Охотское море

Название	Длина, км	в т. ч. в РФ, км	Пло-щадь бас-сейна, тыс. км^2	Расход воды, м^3/с	Впадает в
Амур — Шилка — Онон	4279	3981	1855	10900	Амурский лиман, Охотское море
Амур собственно	2824	2824	1855	10900	Амурский лиман, Охотское море
Лена — Витим — Витимкан	4692	4692	2490	16350	Море Лаптевых
Лена	4400	4400	2490	16350	Море Лаптевых
Енисей — Ангара — Байкал — Селенга — Идэр	5075	4460	2580	19800	Енисейский залив, Карское море
Енисей — Малый Енисей (Каа-Хем)	4287	3930	2580	19800	Енисейский залив, Карское море
Енисей — Большой Енисей (Бий-Хем)	4123	4123	2580	19800	Енисейский залив, Карское море
Енисей собственно	3487	3487	2580	19800	Енисейский залив, Карское море
Иртыш	4248	1900	1643	3000	р. Обь
Волга — Ока	3731	3731	1360	8060	Каспийское море
Волга — Кама	3560	3560	1360	8060	Каспийское море
Волга	3531	3531	1360	8060	Каспийское море
Нижняя Тунгуска	2989	2989	473	3680	р. Енисей
Вилюй	2650	2650	454	1468	р. Лена
Колыма — Кулу	2513	2513	643	3800	Восточно-Сибирское море
Колыма	2129	2129	643	3800	Восточно-Сибирское море
Урал	2422	1550	237	400	Каспийское море
Оленёк	2292	2292	219	1210	Оленёкский залив, Море Лаптевых
Алдан	2273	2273	729	5060	р. Лена
Витим — Витимкан	1978	1978	225	1520	р. Лена

Название	Длина, км	в т. ч. в РФ, км	Пло-щадь бас-сейна, тыс. км^2	Расход воды, м^3/с	Впадает в
Витим	1837	1837	225	1520	р. Лена
Индигирка — Хастах	1977	1977	360	1570	Восточно-Сибирское море
Индигирка	1726	1726	360	1570	Восточно-Сибирское море
Дон	1870	1870	422	680	Таганрогский залив, Азовское море
Дон - Воронеж - Польной Воронеж	1923	1923	422	680	Таганрогский залив, Азовское море
Подка-менная Тунгуска	1865	1865	240	1750	р. Енисей

Продолжение таблицы Реки России - самые крупные и большие реки России.

Название	Длина, км	в т. ч. в РФ, км	Пло-щадь бас-сейна, тыс. км^2	Расход воды, м^3/с	Впадает в
Печора	1809	1809	322	4100	Печорскую губу, Печорское море, Баренцево море
Кама	1805	1805	507	4100	р.Волга
Северная Двина — Вычегда	1803	1803	357	3490	Двинскую губу, Белое море
Северная Двина — Сухона — Кубенское озеро — Кубена	1683	1683	357	3490	Двинскую губу, Белое море
Северная Двина — Юг	1318	1318	357	3490	Двинскую губу, Белое море
Северная Двина собственно	744	744	357	3490	Двинскую губу, Белое море
Чулым	1799	1799	134	785	р. Обь
Ангара	1779	1779	1040	4530	р. Енисей
Хатанга — Котуй	1636	1636	364	3320	Хатангский залив, Море Лаптевых
Кеть	1621	1621	94	560	р. Обь
Аргунь — Хайлар	1620	1487	164	186	р. Амур

Название	Длина, км	в т. ч. в РФ, км	Пло-щадь бас-сейна, тыс. км^2	Расход воды, м^3/с	Впадает в
Тобол	1591	1090	426	805	р. Иртыш
Алазея	1590	1590	65	320	Восточно-Сибирское море
Ока	1500	1500	245	1300	р. Волга
Яна — Сартанг	1492	1492	238	925	Море Лаптевых
Яна собственно	872	872	238	925	Море Лаптевых
Амга	1462	1462	69	178	р. Лена
Олёкма	1436	1436	210	1950	р. Лена
Белая	1430	1430	142	950	Нижнекамское водохранилище, Кама
Таз	1401	1401	150	930	Тазовскую губу, Карское море
Тавда — Лозьва	1356	1356	88	462	р. Тобол
Тавда собственно	719	719	88	462	р. Тобол
Вятка	1314	1314	129	890	р. Кама
Зея	1242	1242	233	1910	р. Амур
Тасеева — Уда (Чуна)	1240	1240	128	758	р. Ангара
Уда (Чуна)	1203	1203	57	300	р. Тасеева
Марха	1181	1181	99	320	р. Вилюй
Демьянка	1160	1160	35	156	р. Иртыш
Анадырь	1150	1150	191	1000	Анадырский залив, Берингово море
Омолон	1150	1150	119	680	р. Колыма
Вычегда	1130	1130	121	1160	р. Северная Двина
Конда	1097	1097	73	231	р. Иртыш
Омь	1091	1091	53	64	р. Иртыш
Васюган	1082	1082	62	381	р. Обь

Название	Длина, км	в т. ч. в РФ, км	Пло-щадь бас-сейна, тыс. км^2	Расход воды, м^3/с	Впадает в
Мая	1053	1053	171	1180	р. Алдан
Тура	1030	1030	80	177	р. Тобол
Пур — Пякупур	1024	1024	112	1040	Тазовскую губу, Карское море
Бирюса (Она)	1012	1012	56	365	р. Тасеева
Хопёр	1010	1010	61	150	р. Дон
Ишим	2450	800	177	56,3	р. Иртыш
Онон	1032	734	96	191	р. Шилка
Десна	1130	555	89	360	р. Днепр
Днепр	2201	485	504	1670	Чёрное море
Селенга — Идэр	1433	409	447	935	Озеро Байкал
Северский Донец	1053	335	99	159	р. Дон
Западная Двина (Даугава)	1020	325	88	678	Рижский залив, Балтийское море

Жирным показаны реки с длинами (км) официальными или наиболее распространёнными в справочниках.
Курсивом показаны реки с длинами (км) неофициальными или не распространёнными в справочниках, но превышающими официальные (наиболее распространённые) данные по длине, в том числе с нераспространёнными данными о истоках-притоках реки.